



a.c. pagnano

domenica 26 Agosto 2018 la Strapagnano

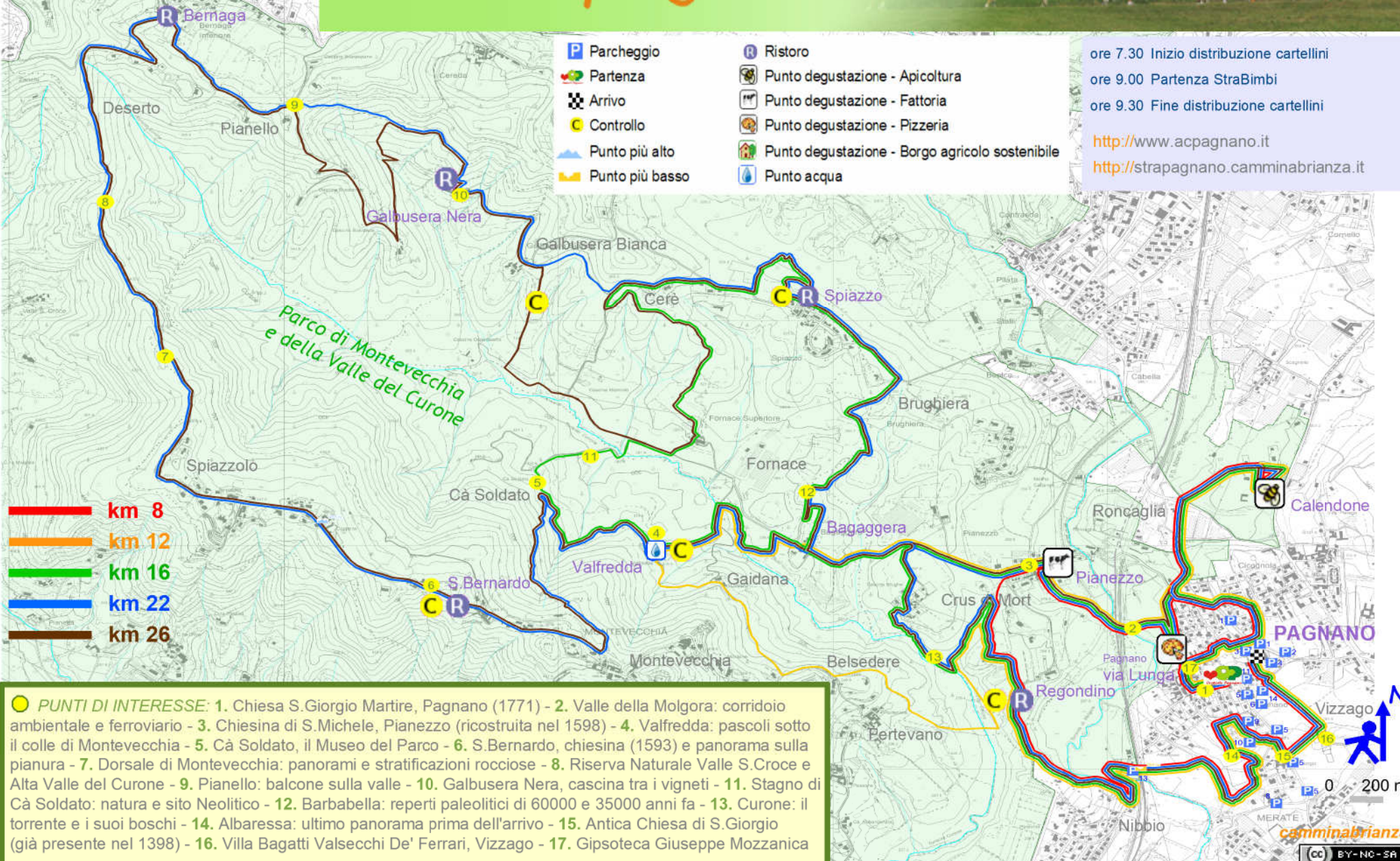


- | | |
|---------------------|---|
| P Parcheggio | R Ristoro |
| Partenza | Punto degustazione - Apicoltura |
| Arrivo | Punto degustazione - Fattoria |
| C Controllo | Punto degustazione - Pizzeria |
| Punto più alto | Punto degustazione - Borgo agricolo sostenibile |
| Punto più basso | Punto acqua |

ore 7.30 Inizio distribuzione cartellini
ore 9.00 Partenza StraBimbi
ore 9.30 Fine distribuzione cartellini

<http://www.acpagnano.it>

<http://strapagnano.camminabrianza.it>



- km 8
- km 12
- km 16
- km 22
- km 26

● PUNTI DI INTERESSE: 1. Chiesa S.Giorgio Martire, Pagnano (1771) - 2. Valle della Molgora: corridoio ambientale e ferroviario - 3. Chiesina di S.Michele, Pianezzo (ricostruita nel 1598) - 4. Valfredda: pascoli sotto il colle di Montevecchia - 5. Cà Soldato, il Museo del Parco - 6. S.Bernardo, chiesina (1593) e panorama sulla pianura - 7. Dorsale di Montevecchia: panorami e stratificazioni rocciose - 8. Riserva Naturale Valle S.Croce e Alta Valle del Curone - 9. Pianello: balcone sulla valle - 10. Galbusera Nera, cascina tra i vigneti - 11. Stagno di Cà Soldato: natura e sito Neolitico - 12. Barbabella: reperti paleolitici di 60000 e 35000 anni fa - 13. Curone: il torrente e i suoi boschi - 14. Albaressa: ultimo panorama prima dell'arrivo - 15. Antica Chiesa di S.Giorgio (già presente nel 1398) - 16. Villa Bagatti Valsecchi De' Ferrari, Vizzago - 17. Gipsoteca Giuseppe Mozzanica

la Strapagnano

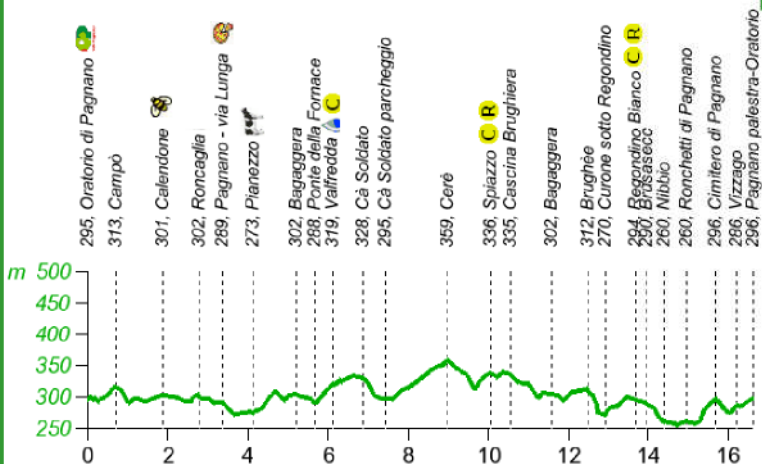


a.c. pagnano



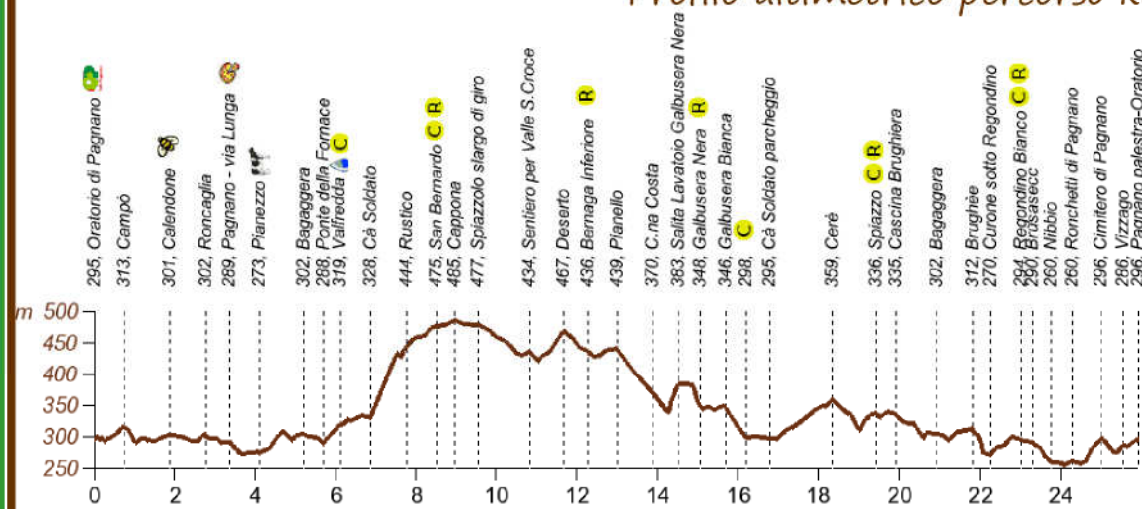
Profilo altimetrico percorso km

16



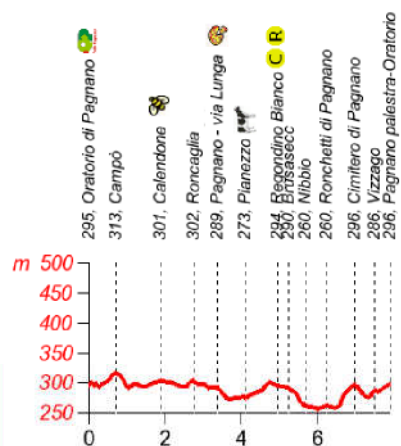
Profilo altimetrico percorso km

26



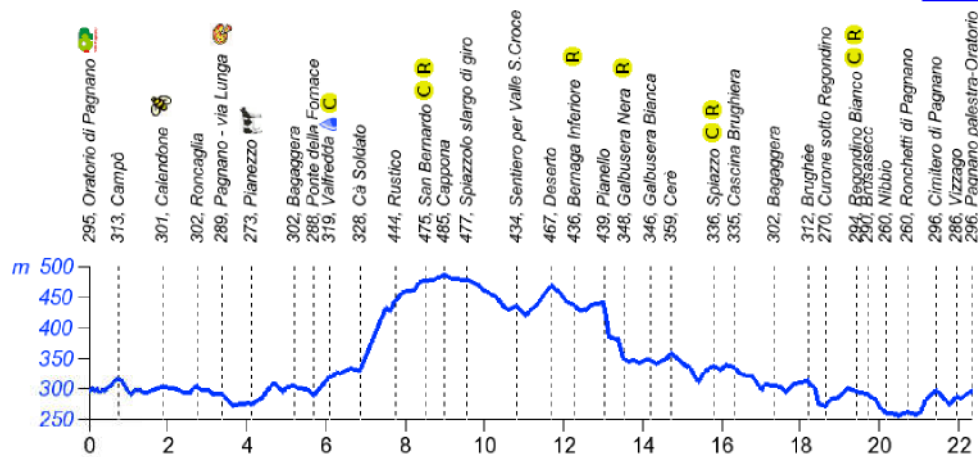
Profilo altimetrico percorso km

8



Profilo altimetrico percorso km

22



Profilo altimetrico percorso km

12

